



Stavba je členěna na tyto stavební objekty:

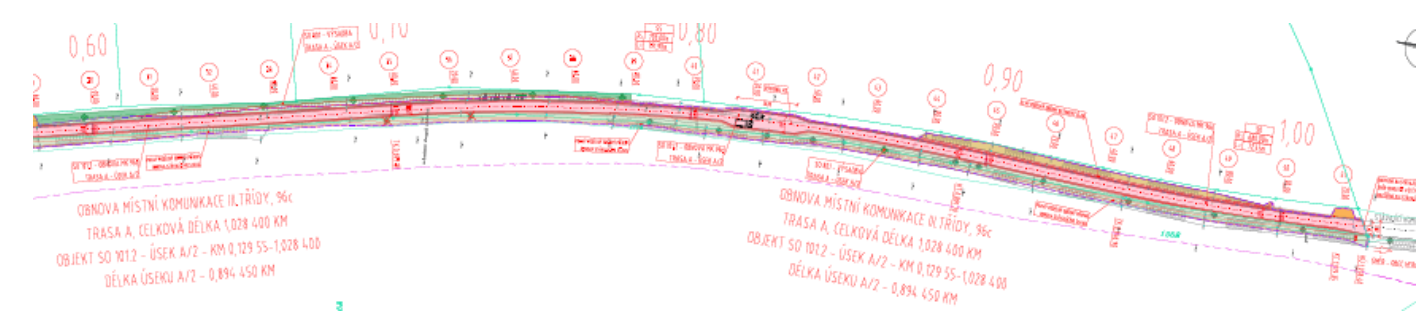
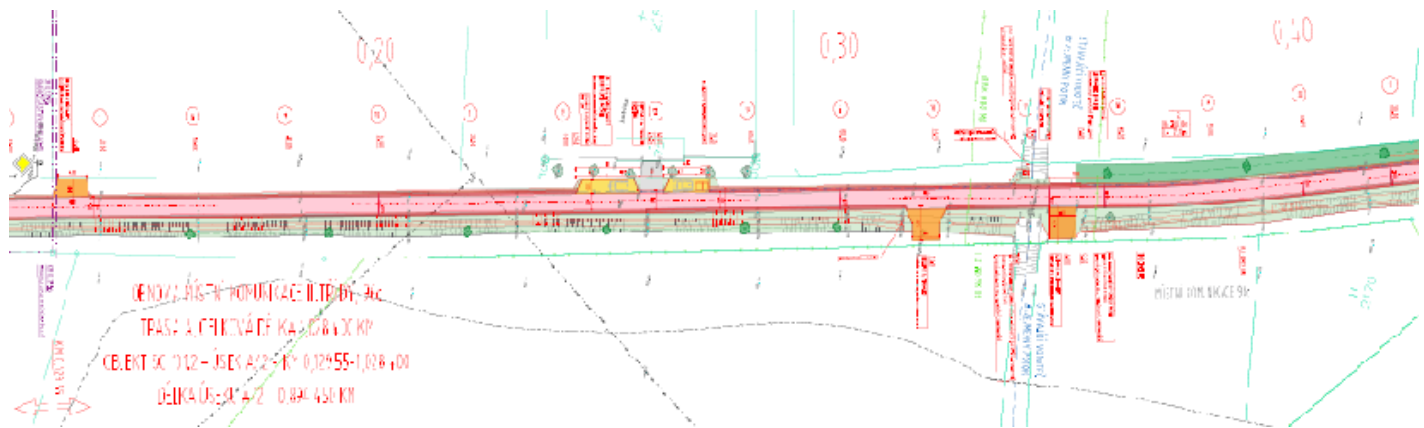
- SO 101 Obnova místní komunikace II. třídy, 96c, Trasa A, A/1 km 0,00000 – 0,12955 zastavěné území obce
- SO 101.2 Trasa A, A/2 km 0,12955 – 1,02840 mimo zastavěné území obce
- SO 102 Obnova místní komunikace II. třídy, 96c, Trasa B, B/1 km 0,00000 – 0,12210 zastavěné území obce
- SO 102.2 Trasa B, B/2 km 0,12210 – 0,29340 mimo zastavěné území obce

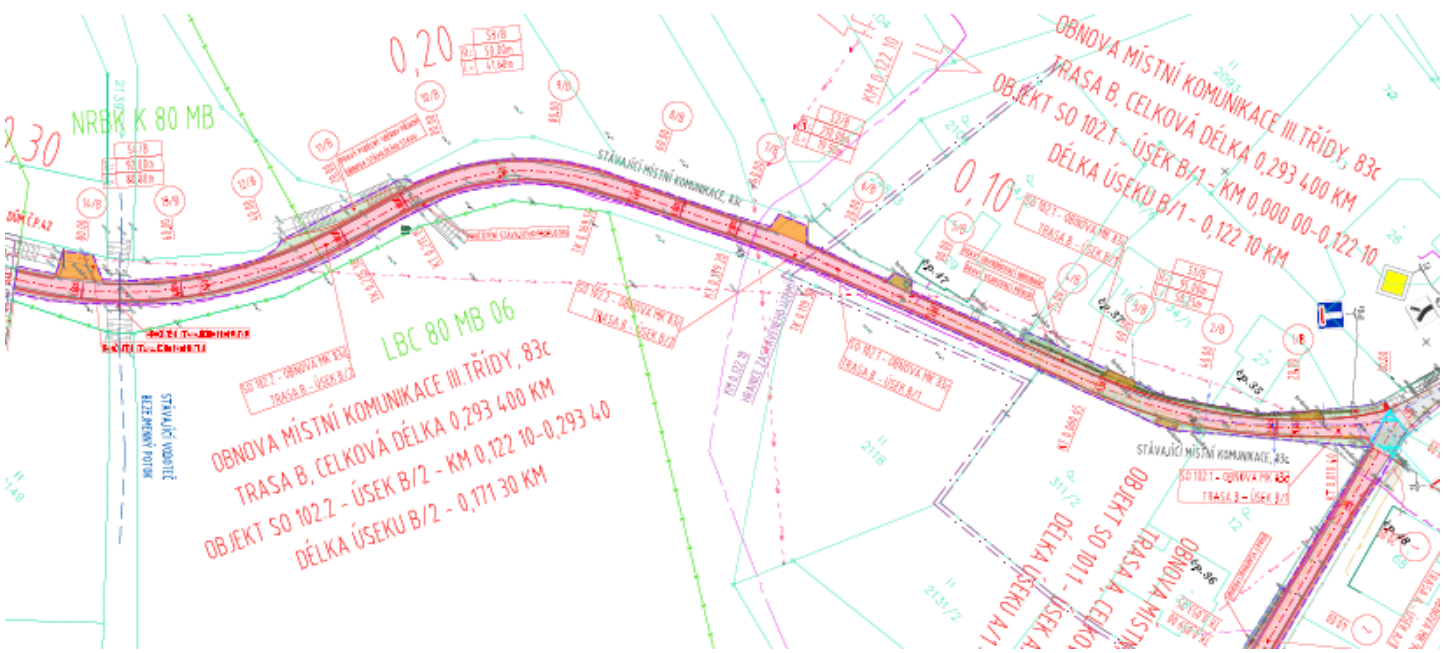
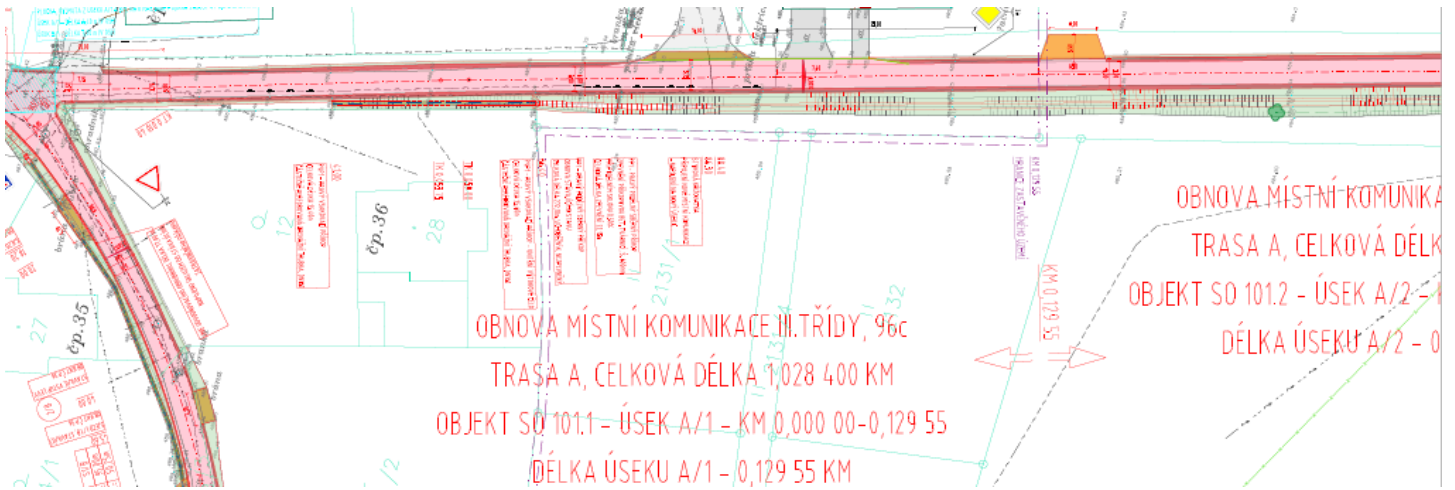
### Umístění stavby na pozemku

Pozemkové parcely parcelní číslo (záhřada), 540/1 (ostatní plocha), 311/2 (zahřada), 549/3 (ostatní plocha), 2140 (ostatní plocha) území Mlýnský potok [638439] parcelách parcelních číslech katastrálním území Heroltice u Štítů [638439]. Podrobné řešení poskytnuto v příloze č. 1 a 2 k této zpráve o řešení územního a stavebního řízení.

### Popis řešení stavby:

Stavební objekt řeší obnovu stávajícího vozovky na nové vrstvy a doplnění podkladů pod jízdovou plochu v celkové šířce komunikace. V rámci řešení je provedena reprofilace celé šířky komunikace včetně podkladů pod jízdovou plochu a asfaltové pojiva, pokládka podkladní vrstvy asfaltobrusné vrstvy asfaltobetonu ACO 11+ tl. 40 mm. Obnova technické komunikace.





Podrobnější informace lze získat u každého z uvedených subjektů a před předání do veřejnosti uvedeny v projektové dokumentaci s 1/2021, společně (DS UtR1+ DS R1) s pro la.c osv 29 / 1, 566 0, Ing. Mladý Karel autorizovaný inženýr pro

Účastníci řízení podle § 27 odst. 1 zákona č. 500/2004 Sb. (zákon o správním řízení):

- Obec Červená Voda, IČO 00278637, Červená Voda 206 8, 500 01 Červená Voda
- Kolářovou, IČO 87597551, Helvíkovice 65, 564 01 Helvíkovice
- SJM Matějnar. 03.08.1967 a Matějkovnar. 05.01.1961, S. a V. Majerové 222, Žička 56301 Lanškroun
- Krobotonar. 04.07.1962, Červená Voda 437, 56161 Červená Voda
- Tušínovsokar. 08.1957 v s. Břetovkách 662, 56169 Králíky
- SJM Kyzlink Karel Ing., nar. 14.6.1969 a Kyzlinkovnar. 14.07.1970 a O. Mgr. K. a, 173, 67801 Kyzlink
- Město Štítý, IČO 00303453, nám. Míru 55, 78991 Štítý
- Kýr Pnar. 23.07.1964, Heroltice 2, 78991 Štítý

**Pro provedení stavby se stanoví tyto podmínky:**

1. Předpokládá se, že výstavba bude provedena do konce srpna 2024, míra vlivu na životní prostředí bude posuzována v souladu s platnou legislativou.
2. Jako zařízením posádky budou vyznačeny všechny vjezdy a výhledové úseky. Všechny vjezdy budou odlišeny od ostatních vjezdů a výhledů na pozemky okolních vlastních a susedních parcel.
3. Přístup bude zajištěn pěšími chodci a vozidly s maximální rychlostí 50 km/h na úseku 54.0 / Milýnický Dvůr.
4. Stavba bude prováděna dodatečnými úpravami a stavebními pracemi, předložené činnosti bude předloženo stavebnímu úřadu.
5. Stavebník stavbu provede dle přílohy 1, která obsahuje projektovou dokumentaci. Stavebník je povinen zajistit, aby stavba byla provedena v souladu s podmínkami stavebního povolení stavebního úřadu.
6. Stavebník musí zajistit prostorovou polohu stavby subjektem stavebního úřadu.
7. Stavba bude respektovat stávající podzemní zařízení, musí být před zahájením prací vyznačena a zajištěna. Stavebník musí zajistit, aby stavba nebyla provedena v místě, kde by mohlo dojít k narušení podzemního vedení a nevyhnutelnými příslušnými správci sítě.
8. Vyskytnou-li se při provádění výkopů podzemní vedení v blízkosti stavby, musí být provedena opatření k odstranění škod způsobených skutečnému stavu. Způsob ochrany musí být schválen správcem sítě a projektantem stavby.
9. Při stavebních pracích je třeba aplikovat účinná opatření k odstraňování škod způsobených stavbou, zejména v případě, kdy by mohlo dojít k narušení půdy, vegetace a vodního režimu. Stavebník musí zajistit, aby stavba nebyla provedena v místě, kde by mohlo dojít k narušení půdy, vegetace a vodního režimu. Stavebník musí zajistit, aby stavba nebyla provedena v místě, kde by mohlo dojít k narušení půdy, vegetace a vodního režimu.
10. Stavba bude prováděna tak, aby nedocházelo ke škodám způsobeným stavbou, zejména v případě, kdy by mohlo dojít k narušení půdy, vegetace a vodního režimu. Stavebník musí zajistit, aby stavba nebyla provedena v místě, kde by mohlo dojít k narušení půdy, vegetace a vodního režimu.
11. Výkopek a snadno rozpojitelné materiály musí být odstraněny a uloženy v souladu s platnou legislativou.
12. Vozovky komunikací užívané v souvislosti se stavbou musí být znečištěny, v případě znečištění stavebník musí zajistit, aby stavba nebyla provedena v místě, kde by mohlo dojít k narušení půdy, vegetace a vodního režimu.
13. Při provádění stavby je nutné dodržovat předpisy o ochraně zdraví na staveništi, zejména v případě, kdy by mohlo dojít k narušení půdy, vegetace a vodního režimu. Stavebník musí zajistit, aby stavba nebyla provedena v místě, kde by mohlo dojít k narušení půdy, vegetace a vodního režimu.
14. Při provádění stavby musí být dodrženy požadavky na výstavbu, zejména v případě, kdy by mohlo dojít k narušení půdy, vegetace a vodního režimu. Stavebník musí zajistit, aby stavba nebyla provedena v místě, kde by mohlo dojít k narušení půdy, vegetace a vodního režimu.
15. Veškeré přístupy na cizí pozemky budou včas projednány se všemi dotčenými stranami.
16. Při výstavbě bude dbáno na ochranu životního prostředí, zejména v případě, kdy by mohlo dojít k narušení půdy, vegetace a vodního režimu. Stavebník musí zajistit, aby stavba nebyla provedena v místě, kde by mohlo dojít k narušení půdy, vegetace a vodního režimu.
17. Po dokončení stavby stavebník zajistí uvedení pozemků do původního stavu a provede potřebné opatření k odstraňování škod způsobených stavbou, zejména v případě, kdy by mohlo dojít k narušení půdy, vegetace a vodního režimu. Stavebník musí zajistit, aby stavba nebyla provedena v místě, kde by mohlo dojít k narušení půdy, vegetace a vodního režimu.
18. Stavebník je povinen před zahájením stavby umístit stavebník, kdo zhotoví, a předložit stavebnímu úřadu stavební povolení, na kterém bude stavba provedena. Stavebník musí zajistit, aby stavba nebyla provedena v místě, kde by mohlo dojít k narušení půdy, vegetace a vodního režimu.
19. Stavebník povolení včetně dokumentace a stavebního povolení musí předložit stavebnímu úřadu.
20. Stavebník zajistí po dokončení stavby zaměření stavebního úřadu, zejména v případě, kdy by mohlo dojít k narušení půdy, vegetace a vodního režimu. Stavebník musí zajistit, aby stavba nebyla provedena v místě, kde by mohlo dojít k narušení půdy, vegetace a vodního režimu.
21. Stavebník povolení pozbývá platnosti, jestliže dojde k narušení půdy, vegetace a vodního režimu, zejména v případě, kdy by mohlo dojít k narušení půdy, vegetace a vodního režimu. Stavebník musí zajistit, aby stavba nebyla provedena v místě, kde by mohlo dojít k narušení půdy, vegetace a vodního režimu.
22. Zhotovitel stavby bude dbát zvýšené pozornosti při znečištění podzemních a povrchových vod a okolí stavby, zejména v případě, kdy by mohlo dojít k narušení půdy, vegetace a vodního režimu. Stavebník musí zajistit, aby stavba nebyla provedena v místě, kde by mohlo dojít k narušení půdy, vegetace a vodního režimu.
23. Při výstavbě bude postupováno při ochraně zelena a stromů, porostů a ploch pro vegetaci při stavebních pracích.

24. Případný odpad vznikající při stavbě, bude likvidován odpadech a o změně některých dalších zákonů, ve znění hlášena z Přílohy I a II zákona č. 132/2001 Sb. o výslovně zhotovitel doložit z
25. Na stavbě budou prováděny kontrolní prohlídky stavby
26. Ze strany stavebníka budou uspokojeny všechny požadavky na vyhodnocení a příslušných správců inženýrských sítí.
27. Stavebník je povinen v případě archeologického nálezu 2 zákona č. 20 / 1987 Sb., o státní památkové péči, umožnit jemu orgánům oprávněným v měně dotčeném území provést z
28. Stavebník je povinen v dostatečném předstihu před souhlasu. Stavebník požádá písemně o provedení řízení souhlasu stavebník předtím, než začne provádět stavební práce předpisy a doloží dokumentaci skutečného provedení
29. Před vydáním kolaudačního souhlasu musí být předloženy výsledcích předepsaných zkoušek a doklady o ověření

**Musí být dodrženy požadavky obsažené ve stanovisku:**

Ministerstvo dopravy, č. j. -39730/2021-910/2 ze dne 04.01.2022

Usnesení č. 112/2021 Městského úřadu Králupy nad Sázkou

Městský úřad Králupy, odbor Územního plánování a stavebního řízení, P.B. / 2  
 Správní orgán pro studování příložené žádosti o vydání souhlasu s realizací stavby  
 500 / 2004 Sb., správní řád, d) vyhlášením v platném znění  
 veřejných zájmů, které hájí na základě  
 a) zákona č. 114 / 1992 Sb., o ochraně území chráněných území a státních památek, ve znění  
 předložené projektové dokumentace ( § 8 odst. 6 zákona 114 / 1992 Sb. o ochraně území  
 důvodu vybraných území chráněných území ( § 8 odst. 6 zákona 114 / 1992 Sb. o ochraně území  
 Červená Voda) závazného stanoviska pro účely stavebního řízení  
 Žádost o závazné stanovisko musí splňovat podmínky dle  
 č. 189 / 1992 Sb. o ochraně dřevin a povolování jejich  
 Realizace akce je možná pouze za předpokladu, že  
 povoleno pokračování dřevin.  
 b) zákona č. 289 / 1995 Sb., o lesích v platném znění  
 k realizaci záměru podle příložené dokumentace nemá  
 c) zákona č. 334 / 1992 Sb., o ochraně zvláště chráněných území a státních památek, ve znění  
 tel. 465 670 883) : stavbou budou vybudovány objekty, z nichž  
 odnětím půdy ze ZPFT ( § 8 odst. 6 zákona 114 / 1992 Sb. o ochraně území  
 Finanční toky z daní z nemovitostí budou předepisovat,  
 předloží rozhodnutí silničního správního úřadu, dle  
 zařazení příslušné dopravního území, dle  
 příslušenství) tak, aby byla splněna podmínka § 11 a  
 příslušnou část řízení ukončí;  
 d) zákona č. 201 / 2012 Sb., o ochraně ovzduší, ve znění  
 realizaci záměru podle příložené dokumentace nemá  
 e) zákona č. 254 / 2001 Sb., o vodách v povodních územích, ve znění  
 potřebu v platném znění a podmínky. a l 83 / a 2 0 0 6 í Sb. řádu  
 Růžena Urně (465 670 883) tel. v zájmové lokalitě se nacl  
 uvedeno stavbou nedojde k ovlivnění vodních poměrů. Vod  
 za předpokladu splnění následující podmínky. U d t loakvi  
 materiál a stavební materiál. Všechny podmínky, které  
 odstraněny;  
 f) zákona č. 541 / 2020 Sb., o odpadech v platném znění.  
 Pavel Brandejs, tel. 465 670 883) tel. Řešitelé  
 odpadech a příslušná příloha k žádosti proto nemá  
 • na požádání bude předložen přehled souhlasu, v němž  
 předány. Při pomínáme, že  
 • nekontaminovaná zemina a jiný přírodní materiál  
 stavu pro účely stavby použitelný, s tímto ek / t e z r á e k m o n b a y l

J a k ý k o l i v j i n ý z p ů s o b n a k a l á i d á n í s s e t z e v e m y n j a e n i m o v z m ý k p ů u  
z á k o n e m 5 4 l o / d 2 p 0 a 2 d 0 e c S h b . ( , z e o m i n a j a k o o d p a d n e b o v e d l e j š í  
m o ž n é v ý h r a d n ě z a p o d m í n e k d a n ý c h § 3 d 4 s , t . o d 4 s ) t . v y 6 h ) l á z š á k k  
p o d r o b n o s t e c h n a k l á d á n í s o d p a d y ;  
• p ř e d á n í o d p o v í d a j í c í h o m n o ž s t v í v z n u i r k č l e é n h é o h o s t p a r v o e b n n a í  
o d p a d y b u d e z a j i š t ě n o p í s v e z m i d e m s m ě e h v o u , o d p a d a l ů ř e k o e r p á  
• p ř i r e a l i z a c i z á m ě r u b u d e d o d r ž o v á n t p o s á l u p p r ě e m ý k  
p o u ž i t í , v e d l e j š í m i p r o d u k a t ů y a t a k a v a e b y n í b n ý l a z l a j n i o š t í ě m  
o p ě t o v n ě h o p o u a ž b i y t i n e a d o r š e l c o y k k l a m c í e š e a n í v y b o u r a n ý c h r e c y k  
s j i n ý c h p a d y a z e j m ě n a s n e b e z p e č n ý m i o d p a d y a l á t k a m i  
• v p ř í p a d ě v z n i k u o d p a d ů k a t . č . 1 7 Q 3 a s f h l ( A s v f a l s t n ě v  
1 7 0 3 0 1 ) j e t ř e b a p o s t u p y v h á š k d a e č k r 1 3 6 t 2 0 1 9 k s e r é p i t  
v e d l e j š í m p p ě d s u k á v á n h ý b o o d p a d e m .  
U v e d e n ý z á m ě r j e t e d y m o ž n ý z a p ř e d p o k l a d u s p l n ě n í v

**M ě s t s k ý ú ř a d K r á l í k y , , o d M J K R : / 7 4 4 0 t a D E 3 5 z e p n ě 1 0 . 0 7 . 2 0 2 1 d í**  
s o u h l a s s t r v a l ý m o d n ě t í m n í ž e u v e d e p é , 1 3 4 1 , 3 p l o 3 z / e 2 m k c u e l z k e o  
v ý m ě r a o d n ě t í p ů d y z e Z P F 6 8 e m 2 , m v í o s k t n n í v c y h M l k ý o n n i u c n k i y k a D v í ú r  
M l ý n i c k ý D v ů r “ .

Č á s t i p o z e m k ů s e t r v a l e o d n í m á z e p Z o P d F m í p n o e d k l : e § 9 o d s t  
1 . S t a i v e b a s í k o r ( O b e c Č e r v e n á V o d a č . p . p 2 6 8 e d e Č O y 0 9 2 e  
z á j m o v é h o ú z e m í a z a j i s o t d í n í m e p p i ř o c k h r a o c c h e . n í d a n é v ý m ě r y v  
2 . V e s m y s l u § 8 o d s t . 1 , p í s m . a ) z á k o n j a i m k a c h r p a e ě i z  
p r o v e d e n í s k r ý v k y z e m i n y , v z h l e v d e k m r a k j n t i o c m u c , h ž s e t á o v d a n j í n e a  
a n e n í t e c h n i c k y m o ž n é p r o v é s t s k r ý v k u o r n i c e .  
3 . P o v i n n ý k o p d a t ě ě r v o d n á d V o d a č . p . 2 6 8 V o d l a Č , O : j 0 e 0 2 p o 7 v 8 i n 6  
z e m ě d ě l s k é h o p ů d n í h o f o n d u p ř í g h n ů n é m h r k n y o z h m ě d ů t í s k  
v y d a l s o u h l a s s o d n ě t í m d o r u č i t :

• p e o d § 1 1 , o d s t . 4 , p í s m . a ) z á k o n j a s o k l o p a s i s p r a d v o ě n t o í c m ě p  
m ě s í c ů o d e d n e n a b y t í p r á v n í m o c i ;  
• a p o d l e § 1 1 . o d s t . 4 p í s m . b ) z á p k o p n ě a í , p a p l i ě s e z m a n ě á j o e z n í á  
z á m ě r u , a j i t 0 5 n d j ě p o p ě ě d j e j í m z a h á j e n í m ;

4 . Z a h á j e n í p r a c í b u d e i n v e s t o r e m s t a f o n d u y p ř e d e m o z n á  
5 . N e o d n í m a n é č á s t i p a r c e l d o t č e n é r o o d z n ě t d ě m u t z i e m ě d o ě d l v s o k  
g e o m e t r i c k ý m p l á n e m a k n z a d m ě ě l m u k ý m b ů ě e l v ý m ž í v á n y

6 . N a z á k l a d ě § 9 o d s t . 8 p í s m . d ) z á k o p n o a d , l e b u z d á e k o v n a n á  
S b . , o ú z e m n í m p l á n o v á n í a p l t a a v ý b m í m ě ř e á l f ů s ů v e y z l á ě n í v  
o o c h r a n ě Z P F r o a d h o d e c h . n u t í o f i n a n a n í c h

7 . V p ř í p a d ě , ž e ž a d a t e l p o d o k o n ě e o n r í g á s n t u a v d b l y e p ř á e k d . l o č  
p o z e m n í c h k o m u n i k a c í c h p ř í v s p l ů á n á é t h o p n ě n í j o z a ě h n ě o k é  
m í s t n í k o m ů a n í k ě c j e j i c h s o u č á s t í a p ř í s l u š e m í s t n í j z á k a k  
o r g á n O Z P F v ř í z e n í o o d v o d e c h p ř í s l u š n o u č á s t ř í z e n  
8 . D l e u s t a n o v e n d o j d e š i l l k e o d z s m ě . n ě 6 v z á o k s o o b a ě p n o o v v i y n n p é o h v o i n k n ý p  
o d v o d ů p o v i n e n o z n á m í t a d o l o ž f i o n o u r g á k t u e m o y e h v y a d a y l z s e o n ě  
ú ř a d K o d b ó k y O Ž P z e m ě ě r g á k a h o p ů d n í h o f o n d u p ř í s l u š n é m  
d o l m ě s f í e o z m ě n y .

V ý p o č e t f i n a n a n í h o o d v o d u z p r a c o v a l a I n g . L e n k a R i c h  
v ý š e u v e d e n é a k c í s e o z d a n í u n ě á e l z e e m Z o P k F i o n v e y l i k t e i a n c t í o n 8 i 9 c n e 2  
D v ů r a c e l k o v á v ý š e f i n a n ě k n í . h o D l o e d v š o d 9 u j e j o e d s t v ý j e p ř í z e s l á e k n a a n  
o r i e n t a c n í a b u d e f u i p n ě a e n s c n ě i n c a h v o d r v o o z d h e o c d h n u z t e í Z o P F .

V e s m y s l u § 1 0 o d s t . 1 z á k o n a j e s o u h l z á v a z n o v a k ý m ě á d  
r o z h o d n u t í , k t e r á b u d o u v e v ě c . i l 8 v 3 y / d 2 á 0 n 0 a 6 p S o b d l e o z ú v z l e á n s t í n  
ř á d u , v e z n ě n í p o z d ě j š í c h p l a t n ý c h p ř e d p i s ů .  
Ž a d a t e l j e p o v i n e n p l n í t p o d m í n k y v n ě m s p a p ě v p m ě ě o d  
l h ů t á c h v n i c h u r č e n ý c h . P l a t n o s t r o v z y h d o a p n ě u t o í l s a o u j h d a s a  
p r o d l o u ž e n í m j e j í c h p l a t n o s t i p o d l e z v l á š t n í c h p ř e d p  
z n ě n í p o z d ě j š í c h p l a t n ý c h p ř e d p i s ů .

S o u h l a s v š a k p o z b ý v á p l a t n o s t i u p l y - h s e p ó d n k l 3 a d e m p o r d e ř d  
z v l á š t n í c h p ř e d p i s ů ( § 1 0 o d s t . 3 z á k o n a ) .  
Z á p i s z m ě n y d o k a t a s t r u n e m o v i t o s t í b v u y d e a n p ě r h o o v e p d o e d n l e n a  
p ř e d p i s ů a o h l á š e n í v l a s t n í k a .

O r g á n o c h r a n y Z P F p r o v e d e k o n t r o l u v ý š e s t a n o v e n ý c h

Městský úřad Králiky, odbor územního MPR 88 2023/  
09.05.2023

ZÁVAZNÉ STANOVISKO orgánu územního plánování

Záměr je přípustný po splnění podmínky:

Záměr bude proveden v souladu s částí záparojéko osvéamok podmínky pro přípravu a uskutečnění záměru se nestan K pozemkům tvi de ú Šteírtoř není úřad územního plánování

PLATNOST ZÁVAZNÉHO STANOVISKA:

Zá vazné stanovisko platí dva roky od jeho vydání.

Orgán územního plánování přezkoumal soulad záměru s

Platná Politika územního rozvoje ČR řzeášmēný cvh jPí ÚrR dnoetdč

Orgán územního plánování přezkoumal soulad záměru se

Platné Zásady územního rozvoje Pardubě h šekv ě ž á nedotýká.

Orgán územního plánování přezkoumal soulad záměru s

Orgán územního plánování přezkoumal soulad s ojudasl úzámm r íu m s p souladu.

Komunikace jsou přípustným, popřípadě dvnyěut žni ýt cí hm pslloucchi způsobem využití.

Orgán územního plánování přezkoumal soulad záměru s

Pro předmětné území nebyla uznána a za evi dována úzen

Záměr je v souladu s územně plánovací a tdm ýk m imeprt ca cí ř ead

Záměr je v souladu s územně plánovací Č ad r o k u m a e n V a d á . a

Orgán územního plánování posoudil souhl a a ú k h b ů a ú ž h

plánování stanovených v § 18 a 19 stavebního zákona.

Městský úřad Králiky jako orgán územního h oh p ě d n o k a n ů a p

úk ol ů ú z e m n í h o p l á n o v á n í s z t á k n o n v a e n ý z c a h r v e l š e v l a š t a n í l 9 p o s v t a a

zastavitelných p p l o n h i á l o h b z d o j m e n ů z e m í a m í r u v y u ž i t í

z á k o a n a) a p l n ě n í p o d m í n e k p r o o b n o v u a r o z v o j í s í m d e l ů í

stavebního zákona)

Posuzovaný záměr je v souladu s pož azd a a k v k n y a ; u s s t a l n ů v j e n í

podmínky pro hospodárné využ í d s á n í 4 z a s t a v e b n ě m ě h o ú z á k m í n a

záměru není p u d m á n k t a n o v o v a t

Platnost závazného stanoviska lze prodloužit, pokud

Zá vazné stanovisko nepozbývá platnosti:

a) bylo-li na základě žádosti podané v d s o b ě e j ě n ě o p p o l v a o t l r e n s í t

obdobné rozhodnutí podle n aj b i n l ě c h o p r z á a v k n o í n a m o c a c i t , o t o r o z h o d

b) byla-li na základě návrhu veřejnoprávnísip osl nel č o n u é v y p o n v a o h l r e a n z

době jeho platnosti u z t a v ů e n a e ě j ř e g p r o p r á v n í s í m s o n ů v a u v i a l a

c) n a b y l - l i p r á v n í c h ú č i n k ů ú z e m n í s o u h l p a s o n e b o n s i p o b h ě á š e

záměru vydaný k o z n á m ě n ě n š h o v e b d ó h ě p ě m ě n o s t i z á v a z n

Městský úřad Králiky, odb, o r č . v j ý . s : t a M U K R / a 2 0 7 e / c 2 0 2 2 / 2 0 2 2 / 0 5 / 1 . 0 5 . 2 0 2 2

05.01.2022

1. Stavbu dle předložené projektové dokumentace je n

č. 183 / 2006, o územním plánování a stavebním úřadu,

( M ě s t s k ý ú ř a d K r á l í k y ,

2. V souvislosti s výstavbou nesmí být poškozeny ani

poškození musí být neprodleně realizační firmou okan

3. V případě provádění stavebních prací na místní ko

30-ti dnů silniční správní úřad Obecní úřad Červená V

zvláštní h b n ů ž k o n n ů n í k n a s e p r o p r o v á d ě n í s t a v e b n í c h p r a

Sb., zákona o pozemních komunikacích, ve znění pozdě

4. Z důvodu zabezpečení průběhu provádění stavebních

stanovení přechodné úpravy provozu na pozemních komu

vyjádření Policie a v i Č R i k s p p k t d r o p t Ú s t í n a d O r l i c í z h l

Závazná část:

Stavební a vyvlastňovací úřad Městské h § úřadu Zábřeh Sb., správní řád, ve znění popoď j sí d h l p ř e d p ř í s e ů ý č d á l e s zvláštních zákonů a pozp k o p r a d s i m o z v á m í p a d ě a s t a i v k ů n a o c h r a n u podle ustoadnsotv.en2i aš 74 zákona č. 183/2006 Sb., o územní znění pozdějších předpisů (dále jen "stá ú d b h l a d ů k o n" koordinované závazné stanovisko pro úseky, které jak Městský úřad Zábřeh, Odbor správní, oddělení životní

### 1. Ochrana přírody a krajiny

Veřejné zájmy, které dotčený orgán hájí 4 / p 9 9 2 e S b . , 7 6 0 a krajiny, ve znění pozdějš6í czhá kpořnead pči. s ůl, 1 4§/ 17979 2o dSsb., ve znění pozdějšámě he p ř d d p ě s ů y . j Ž ó m ě r j e m o ž n é u s k u t e - V případě potřeby kácení dřevin rostoucí na území dotčeného území, je třeba předložit projektovou dokumentaci a souhlas s výhledem na území dotčeného území. Orgán ochrany zpárkiornoad yč vlyld4á/vlá9 9s2o uShbl. a sb upd o dr l stanoviskem.

- Stavební záměr je umístěn na území potbalčáis toib lKarsátlii eskoý Žadatel je podle § 45 i z á k o n a o a o t ř o i c t h r s a t n a e ů o p v í i s r k o o d y p ř a í s k l r přírody, zda zamýšlím záměr v rámci území ochrany nebo orgán ochrany přírody je Krajský úřad Olomouckého kraje zemědělství.

Ing. Ni m r i c h t e r T o m á š 5 8 3 4 6 8 2 5 6

### 2. Ochrana ovzduší

Veřejné zájmy, které dotčený orgán hájí 3 b . p o d d e o § h r l d n ō znění pozdějších předpisů, jz s a m ě r a i á m ě m a m p ř í t p ō m í n . k y D o t Bc. Kamler Jakub 583 468 251

### 3. Odpadové hospodářství

Veřejné zájmy, které dotčený orgán hájí o d p a d l e e h § l v 4 6 z pozdějších předpisů, jsou záměrem h d o t p o m y n í n Z k m ě r j e - S v e š k e r ý m i o d p a d y , k t e r é v z n i k n o u b ě 5 1 1 2 0 2 0 S b . k o o d p a d e c h a u d e o změně některých dalších požadavků, miv p p ř l e a d t p n i e s n y . z n ě n í a - V š e c h n y o d p a d y , k t e r é v z n i k n o u p ř i a k c i b y m n e s á n d ě ý i t š t ů s t a v e n í š t ě a n i j e h o o k o l í .

- Investor resp. prováděcí firma bude á o n d ě p t a d y s t v a z n í j k , a j j í s v ý c h d a l š í c h a k t i v i t á c h , n e b o j e n a b í z e t k v y u ž í t í O d p a d y m u s í b ý t s v ý j i m k o u z e m i n y p ř e a d í d a h š í m v y u ž í t

- Odpady, které není možno využít, musí o d b ý t a d ů d s u t d r o a u n ě n e v y t ř í d ě n y v y u ž í t e l n é s l o ž k y .

- Na úpravu terénu nebudou použity odpady.

- Využití recyklátu ze s p t ř a e v d e p b o n k í l h a o d u o d p ř a d ů n e j b e s d n e o a ž o n b e s , a k z y a v

- Stavebník předloží u závěrečné kontroly h í z p c o h s f d k b y y osobě v rozsahu odpovědi z p ů m s p r a d ě l ž m a k l e á d á l r e i n c s i o d p a d ů podle § 26 a v t y d h l v . r ě o z s 2 7 1 3 ú d j 0 1 2 1 1 á d p ř . h l i d e č u v ě d ě n o odpadu, oprávněná osoba, katalogové číslo, množství odpadu.

- Zemi a jiný přírodní materiál vytěžený h ý s b ě h k m z s m a n bude použita v přirozeném usťi at ví u m v n e m p i o s t k ě o d s i t a n e b b y o a n e ž o e h l i d s k é z d r a v í . b ů d p e ř í p p a u d ě i , t a ž e n a z e j m i n n ý a c h s t a v b á c h ( p o z e

podle přílohy č. 5 vyhlášky č. 273/2021 Sb., a to dle p Rozbory včetně původu zemipřý p k o n t r o l e u u l o ž e n y u s t a v e b n Bc. Kamler Jakub 583 468 251

### 4. Ochrana lesa

Veřejné zájmy nejsou záměrem dotčeny.

Ing. Ni m r i c h t e r T o m á š 5 8 3 4 6 8 2 5 6

### 5. Ochrana zemědělského půdního fondu

Veřejné zájmy, které dotčený orgán hájí d ě l s p l o á d h e p ů á k n o i n h a pozdějších předpisů, j m o ž n é z á m ě r k t e m e ě d n i t ě e n a y . t Z á l m t e r p j e d - V p r o j e k t o v é d o k u m e n t a c i j e u v e d e n o , p ō z e m e ý k š e p u v ě d e h n

Heroltice u Štítů, který je d á l o a č j a s n í " Z e m ě d ě l s k é h o p ů

- Z výše uvedeného důvodu je nezbytné p ů ř a d d a z t á b p ř e i h s , l u š d ž i v o t n í h o p r o s t ř e d í , o t r v a u v e d e m ě t s i t a p ů b l y d e l e Z P F 9 p r d o o o c h r a n ě Z P F , p v ě e d z p n i e s n ů i . p o z d ě j š í c h



K žádosti je nutné doložit následující podklady:

- a) předběžnou bilanci skryvky kulturní užitivní, tevé půdy
- b) výsledky pedologického průzkumu,
- c) údaje o odvodnění a závlahách,
- d) údaje o protierozních opatřeních,
- e) informaci, v jakém následném řízení odpovídá zveřejnění ZPF podkladem,

f) zákres hranic bonitovaných půdně ekologických jed

g) výpočet odvodů za odnětí půdy ze ZPF,

h) vyjádření vlastníka zemědělské půdy, který je žožopdátně zemědělskou půdou, užívanou v zemědělství, pro který lze tuto zemědě

-Upozornění: Výpočet odvodů se nedokládá kopakůd 13 / j pozemních komunikacích, v pžlaadtantém zdnoelnoži. itTuptaospokrutteenč nebo čestným prohlášením obce.

-Pokud se však jedná o stavbu účelové kkomunimii kkaacciec hd, l ev znění, musí být výpočet odvodů doložen.

Bc. Krmelová Nikola 583 468 250

## 6. Ochrana vod

Veřejné zájmy, které dotčený orgán hájí o pmdhě šěkveo (vodní zákon), ve znění pozdějších předpisů, jsou zá Záměr je možné uskutečnit za těchto podmínek:

- Jestliže dojde záměrem k dotčení korytnív m dBrňokzomát, o k podléhá předmetná akce vydání dssotu. hlla spuí svm. d oap) r ávvdí ní oh vydáván formou zázákháďě žádostviskvaatorastavbyne žádostdobžomy doklady dle § 16 vyhlášky č. 183 / 2018 vodopravního úřadu a o dokladech pžzedlčj l šáídca m ýpřhe dvpidsořp správce p-ovboodjii iPotvookduBrnoMoravy, s. p.

Ing. Pospíšilová Jana 583 468 252

Městský úřad Zábřeh, Odbor správní, oddělení dopravy

## 7. Ochrana pozemních komunikací

Veřejné zájmy, které dotčený orgán hájí k opmouhli ek a š í 4c Oh, o pozdějších předpisů, jsou usz ká umě er č emi td oz a č etněyc. h Tzá mpě r d ň i en

- Navrhovanou stavbou bude dle předložených Průběhů územní studie na území k Dvůr Heroltice u Štítů, slpuřon ýmí ž sji slonú č n ě m ě s a p r á v n í n ě na území k Dvůr Ml Městský úřad Štítů na území k. ú. H podle stavebního zákona posoudí respektováním in í pclha tknoýnc ve znění pozdějších předpisů (kláček ě), " a á k o n u s t p n o v e dopravních příu p r j a e n í, p ř í p a j e n ě i u s t a n o v e n í § 25 o d s t. u m í s í t ě ž n ě r s k ý c h s í t í d o m í s t n í k o m u n i k a c e p ř í p o p ř a s p o r e a l i z a c i n e b o u z a v í r k y m e n z í e s t n í n í s i k l o n ě m ě n í k h a o a d p r o v o z ů p ř í s l u š n ě m Zábřeh, Odbor správní s o d d ě p ě n í s l d š p ý a k y v ě a n ě v a n í p ř i p o z e m n í c h k o m u n i k a c í c h m i m o s i l n i c e I. t ř í d y Z v a e b ř e p h r. á v n í m

- Z hlediska speciálního stavebního úřadu u á l j n á l h o m í t s a t v p ř í s l u š n ě h o k v y d á n í s p o s l e d n ě h o ý p r o v o d ě n ě n ý o z p h r o á d v n ě j

- Podle ustanovení § 16 odst. 2 písm. b) a z á k o n a, a o v p o územním a stavebním řízením p h a t ě m ý m s t a g á n ě m k p ř í k s z a ť n p r o v o z u n a p o z e m n í c h k o m u n i k a c í c h p u b l i k y, p r o t o j e t ř e b a p ř í s l u š n o u s o u č á s t P o l i c i e č e s k é r e p u b l i k y.

Ing. Till Radovan 583 468 131

Městský úřad Zábřeh, Odbor rozvoje a územního plánování

## 8. Územní plánování

Veřejné zájmy, které dotčený orgán hájí s í b . p o d o l e ú z e m n í o m ě n ě n í m s t a v e b n í m ř á d u ( s t a v e b n í z j á s k o u n ) z, á m v e r e z m ě d n o í t č e o n z y d. ě j Z á í n ě h t ě c h t o p o d m í n e k:

- Záměr je v souladu z územně plánovací dokumentací z p r o p ř e l o ž k u s i l n i c e 1 / 4 3 Č e s k é r ý m p ů b l i k y l i t e l s t v í s i l P r o t i t o m u z á v a z n ě m u s t a n o v í s k u s e n e l z e o d v o l a m ě n ě z á k o n ě p ř e z k u m n ě m ř í z e n í. Z á v a z n ě s t a n o v í s k o z a n ě n í O l a m o k t a á n j e z á v a z n ý p r o v ý r o k o v o u Z č á v s a t z n ě o z s l ě c h n o u v t í s k s o t a l v z e e b r z í r h o s o d v o l a c í h o ř í z e n í a v p b n í h o r o ž ě d u n k t ě r é b u d e z á v a z n ý m

Městský úřad Zábřeh, odbor, řo zj v. α j eMUaZ Bú' z2 e6 m' r8 í3 h' α2 0 p213 á rz œ v  
Závazné stanovisko:  
Záměr je z hlediska souladu s politikou hlúze dninsí khao ur polz  
a úkolů územního plánování  
Orgán územního plánování podle § 96 bu sokdus tt e. č n3 ě rs ít a zváe nb ěn  
1. Záměr bude umístěn a proveden v souladu s částí p

Městský úřad Zábřeh, odbor správní, : dMUDZBI/ e2 n' í6 4 Ž/ i' v2 0 t2 n' í  
Souhlas k trvalému odnětí zemědělské půdy ze zeměděl  
realizace záměru: „Obnova místních komunikací 96 c a  
„dotčený pozemek!“) Herpoptč cel 5i6 Štýtk.  
Souhlas k odnětí půdy ze zemědělského půdního fondu  
Voda, IČ 00278637, Červená Voda č. p. 268, 561 61 Če  
s r. o., IČ sll 5a0v2o8v9a0 9č., Vpl. a d2i9Mě s5t6o6, 0vly hVryasdonkěe pMýot ou č e l y  
stavebního záměru.

V souladu s ustanovením § 9 odst. 8 písm. b) n) azpál knoěnaí  
zájmu na zadržení vody v krajině následující podmínk  
1. Investor dodrží v podkladech navržených a) pva tkř ea j í i n p ě r.  
2. Při stavebních pracích nesmí být porušena dlr 5e6n8á žvn í  
Heroltice u Štítů ani narušen v a dka n á bly o k a l š il to ě ke z mě n  
3. Dojde-li vlivem stavebních prací ke změně n a o l d o n k æ l h i t p á o n l ě  
provedenými melioracemi), zajistí o ě s a t d r a a t n ě l n í n a t o s l h v o ě t o n á s k  
Za trvalé odnětí půdy ze ZPF se v souladu n a s č n í s t ě á n s o t v l e  
nepředepisuje.

STAVEBNÍK JE PODLE § 11 Odst. 4 ZÁKONA POVINEN ZDEJŠ  
NA OCHRANU ZPF PÍSEMNE OZNÁMIT ZAHÁJENÍ REALIZACE ZÁ  
PŘED ZAHÁJENÍM.

POKUD PRÁVNICKÁ OSOBA (ZDE STAVEBNÍK) NEOZNÁMÍ ZAHÁJ  
VE STANOVENÉ LHŮTĚ, DOPOUŠTÍ SE TÍM PŘESTUPKU DLE §  
ZA KTERÝ LZE ULOŽIT POKUTU DLE § 20A Odst. 3 KČP. Í S M. C)  
Dokumentace, která je podkladem pro vydání Městského úř  
Zábřeh.

Dle ustanovení §-l il 0 s o u d k l a s 3 k z á k n o ě n á í b y ě m ě r d o ě z l h s o k ě n u p t ů í d , y  
platností, r a a b y ž a c e z á m ě r u z a h á j ě n á í d m o ě i l e t o d e d n e  
Vzhledem k tomu, že kromě žadatele a vlastníka j d o t u ě o d m ě l š í p  
řízení, bylo rozhodnuto na základě podkladů doručený  
47 správního řádu s t a a n v o s v e 7 a n l í n o v d s s t o . u l l a d s u p r á v n í h o ř á d u r o z

Krajský úřad Pardubického kraje, odb. ř. ž i v 4 0 1 9 n' í3 h' α2 0 p  
18.05.2023

V předmětné věci vydává Krajský úřad Pardubického kraje opík s  
zákona toto stanovisko dle § 45 i zákona:

Předložený záměr nemůže mít samostatný význam v evl si p v o j n e a n  
ptačí oblasti a evropsky významné lokality.

Pozemek dotčený záměrem se nachází v ptačích ř á s b t l a l s t p i o K  
crex) a jeho biotop. Tento druh hnízdí na vlhčích lo

Důležitým faktorem je přítomnost mokřin, p r a b o v e í i k ř o a  
apod.), které po případném pokosení ž el upkř epdons ě k t y e t m u j z í á n v ě h  
rekonstrukce stávajících komunikací a o k l á d z t e , d ě z n á m ě r e m

ovlivnění předmětu ochloblastiny ani celistvosti této ptač  
Nejbližší (cca 6,5 km a více) evropsky významný druh oka

mi hule potůční (Lampetra j a n e r f ) . u v ě z d l e l n e o d u e m z k l á d l e a n o a s k  
pro to, aby mohl být vyloučen významný vliv záměru n

Záměr je dle názoru Krajského úřadu možným i p t o v v a ý z o n v a a m n  
negativní vliv na širší okolí. Potpůdý p n á h a ě i š t ě g a f i v

lokální, omezený pouze na onkř o l t i o ( r m a a l i i m á l c r e ě z ě m s ě í r t u k y a j  
Krajský úřad nemá v současné době žádný z il n - f n j a i p n í a . c e ú z ( e z

plány, informační spýš sí t p e r n a y v ě I ě A i / S z E a A m ě a i p z o a d ě . i ) k o a k o v p c h , k  
charakteristiky či svým prso p v e j d e m í í m s ě p i ř e p d m ě v t o z y e m ) z á n n o ě r l

na předměty och e a n o p s n e k y o v ý z n á m n ý o k t l o k a l i t n e b o p t a ě

Krajský úřad Pardubického kraje posoudil uvažovaný záměr nemůže mít významný vliv na vymezené jptlačípúsbclarsdstitia stanovisku uvádí.

Toto stanovisko je platné výhradně pro rozsah záměru jakékoli v doplnění je v takovém případě s ústředním úřadem odst. 1 zákona předložit příslušným orgánům ochrany. Toto stanovisko nenahrazuje stanoviskaj, i vývojchá přaer migr čai 114 / 1992 Sb., o ochraně přírody a krajiny, nebo jiný.

**Krajské ředitelství územní ochrany přírody a krajiny Pardubický kraj**, d. č. KRPE-96965-2 / ČO19-171106 č. 2021-171106 ze dne 21.12.2021

**SOUHLASÍ**

se stavebními úpravami křižovatky místní silnice II. třídy č. 402 v obci Dobruška.

stavbu: "Č. 1/2021-171106 č. 2021-171106 ze dne 21.12.2021".

1. ) Plocha sjezdů bude odvodněna tak, aby nebyla znečištěna úvňčým vlivem jeho užíváním nesmí docházet k znečištění vlivem znečištění úvňčým vlivem.

2. ) Budou dodrženy rozhledové trojúhelníky výšky 0,75 m. Přípustné jsou ojedinělé zájmové plochy v osvětlení, dopravní zařízení, včetně osvětlení, které nebrání vyhledání překážek v dopravní situaci.

osvětlení, dopravní zařízení, včetně osvětlení, které nebrání vyhledání překážek v dopravní situaci.

nebrání vyhledání překážek v dopravní situaci. Pokud budou výše uvedené podmínky splněny, lze považovat stavbu za bezpečnou.

vyhledání překážek v dopravní situaci. Pokud budou výše uvedené podmínky splněny, lze považovat stavbu za bezpečnou.

Pokud budou výše uvedené podmínky splněny, lze považovat stavbu za bezpečnou.

Pokud budou výše uvedené podmínky splněny, lze považovat stavbu za bezpečnou.

Pokud budou výše uvedené podmínky splněny, lze považovat stavbu za bezpečnou.

Pokud budou výše uvedené podmínky splněny, lze považovat stavbu za bezpečnou.

Pokud budou výše uvedené podmínky splněny, lze považovat stavbu za bezpečnou.

Pokud budou výše uvedené podmínky splněny, lze považovat stavbu za bezpečnou.

Pokud budou výše uvedené podmínky splněny, lze považovat stavbu za bezpečnou.

Pokud budou výše uvedené podmínky splněny, lze považovat stavbu za bezpečnou.

Pokud budou výše uvedené podmínky splněny, lze považovat stavbu za bezpečnou.

Pokud budou výše uvedené podmínky splněny, lze považovat stavbu za bezpečnou.

Pokud budou výše uvedené podmínky splněny, lze považovat stavbu za bezpečnou.

Pokud budou výše uvedené podmínky splněny, lze považovat stavbu za bezpečnou.

Pokud budou výše uvedené podmínky splněny, lze považovat stavbu za bezpečnou.

Pokud budou výše uvedené podmínky splněny, lze považovat stavbu za bezpečnou.

Pokud budou výše uvedené podmínky splněny, lze považovat stavbu za bezpečnou.

Pokud budou výše uvedené podmínky splněny, lze považovat stavbu za bezpečnou.

Pokud budou výše uvedené podmínky splněny, lze považovat stavbu za bezpečnou.

Pokud budou výše uvedené podmínky splněny, lze považovat stavbu za bezpečnou.

Pokud budou výše uvedené podmínky splněny, lze považovat stavbu za bezpečnou.

Pokud budou výše uvedené podmínky splněny, lze považovat stavbu za bezpečnou.

Pokud budou výše uvedené podmínky splněny, lze považovat stavbu za bezpečnou.

Pokud budou výše uvedené podmínky splněny, lze považovat stavbu za bezpečnou.

Pokud budou výše uvedené podmínky splněny, lze považovat stavbu za bezpečnou.

Pokud budou výše uvedené podmínky splněny, lze považovat stavbu za bezpečnou.

Pokud budou výše uvedené podmínky splněny, lze považovat stavbu za bezpečnou.

Pokud budou výše uvedené podmínky splněny, lze považovat stavbu za bezpečnou.

Pokud budou výše uvedené podmínky splněny, lze považovat stavbu za bezpečnou.

Pokud budou výše uvedené podmínky splněny, lze považovat stavbu za bezpečnou.

Pokud budou výše uvedené podmínky splněny, lze považovat stavbu za bezpečnou.

Pokud budou výše uvedené podmínky splněny, lze považovat stavbu za bezpečnou.

Pokud budou výše uvedené podmínky splněny, lze považovat stavbu za bezpečnou.

Pokud budou výše uvedené podmínky splněny, lze považovat stavbu za bezpečnou.

Pokud budou výše uvedené podmínky splněny, lze považovat stavbu za bezpečnou.

Pokud budou výše uvedené podmínky splněny, lze považovat stavbu za bezpečnou.

Pokud budou výše uvedené podmínky splněny, lze považovat stavbu za bezpečnou.

Pokud budou výše uvedené podmínky splněny, lze považovat stavbu za bezpečnou.

Pokud budou výše uvedené podmínky splněny, lze považovat stavbu za bezpečnou.

Pokud budou výše uvedené podmínky splněny, lze považovat stavbu za bezpečnou.

Pokud budou výše uvedené podmínky splněny, lze považovat stavbu za bezpečnou.

Pokud budou výše uvedené podmínky splněny, lze považovat stavbu za bezpečnou.

Pokud budou výše uvedené podmínky splněny, lze považovat stavbu za bezpečnou.

Pokud budou výše uvedené podmínky splněny, lze považovat stavbu za bezpečnou.

Pokud budou výše uvedené podmínky splněny, lze považovat stavbu za bezpečnou.

Pokud budou výše uvedené podmínky splněny, lze považovat stavbu za bezpečnou.

Pokud budou výše uvedené podmínky splněny, lze považovat stavbu za bezpečnou.

**Obec Červená. j.v.o:d aOU CV/ 1631/ 2019/ OSSZP** ze dne 14.06.2019  
Vyjádření k sítím k akci: „**Obnovu sítě vodovodu a kanalizace v ul. Mlýnský Dvůr**“  
Obec Červená Voda vlastní v zájmovém území výše uvedeno  
zakresleno v příložené situaci, která tvoří nedílnou součást území.  
V případě dalších otázek ohledně provádění výkopových prací  
(tel. 736 279 515).

Stavební úřad obce Červená třetí osoba, je povinen obrátit se na  
Červená Voda, s.r.o., a to ve všech případech, ve kterých je  
vodovodu nebo kanalizace jeho ochranného pásma.

**Obecní úřad Červená Voda 17/ 2022/ OSSZP/ 246.10** ze dne 24.1.2022  
**ZÁVAZNÉ STANOVISKO**

Dne 24.1.2022/ 17/ 2022/ OSSZP podal/a občan/ka, **Občan/ka** s úřadovnou  
a životního prostředí **Obec Červená Voda, Voda 22883756**  
„žadatel“), **žadatele** vyjádření kácení dřeviny rostoucí v  
„Červená Voda, obnova místní komunikace 96 c“  
Obecní úřad Červená Voda, odbor správy územního plánování a  
na úseku ochrany přírody a krajiny **č. 183/ 2002 Sb.**, o  
znění předpisů (dále jen „zákon“) a podle příslušných předpisů  
předpisů (dále jen „zákon“) a podle příslušných předpisů  
č. 183/ 2002 Sb., o územním plánování a stavebním řádu **zákon č. 183/ 2002 Sb.**  
a ustanovení místního územního a stavebního řádu, podle vyhlášky **č. 183/ 2002 Sb.**  
významu dřeviny toto závažné stanovisko:

1. Žadatel se uděluje souhlas k kácení:  
-1 ks olše lepkavé (dvoják), o výšce cca 10 m  
-Kácení bude provedeno až po nabytí právní moci  
ohlášení speciálnímu stavebnímu úřadu.  
-Kácení dřeviny je možné provést pouze v případě reálné

2. ukládá žadateli  
podle ustanovení § 9 odst. 1 zákona **č. 183/ 2002 Sb.**  
cmavhodném pozemku **ve vlastnictví občana/ky** **Červená Voda**  
provedení **kažení následnou péčí** po dobu 5 let.

Následná péče bude spočívat v:

- 1) v kontrole stavu výsadeb (min. po zimě a před zíním),
- 2) v dosadbách za uhynulé jedince,
- 3) ochraně proti zaplevelení kořenových mis,
- 4) kontrole a případné opravě kůlů, úvazků a ochran
- 5) v provedení výchovného řezu,
- 6) záživce výsadeb (dle konkrétních vláhových podmínek)

**Služba Červená Vodárna inž. sítí** ze dne 21.02.2022  
Vyjádření o existenci inženýrských sítí pro projekt  
**ČERVENÁ VODÁRNICKÝ DVŮR, OBNOVA MÍSTNÍ KOMUNIKACE 96**  
Společnost Služby obce Červená Voda, a.s. **v ul. Mlýnský Dvůr**  
Poloha kanalizace a vodovodu je zakreslena v příložené situaci tohoto vyjádření  
Obecně uvádím, že ochranné pásmo je **podle příslušných předpisů**  
vnějšího líce stěny **podle příslušných předpisů**  
blízkosti **podle příslušných předpisů**  
povinen respektovat ochranná pásma **podle příslušných předpisů**  
Pokud by budované **podle příslušných předpisů**  
kanalizace, **podle příslušných předpisů**  
býproráděna údržba a opravy vedení.

Před začátkem stavebních prací **podle příslušných předpisů**  
vznančenou trasou **podle příslušných předpisů**  
pásmu **podle příslušných předpisů**  
prací **podle příslušných předpisů**  
kanalizace **podle příslušných předpisů**

**Město, Štítý: MUST/ 215/ 2022** a č.j.: **MUST/ 217/ 2022** ze dne  
Rada města se seznámila s předloženým **podle příslušných předpisů**  
Vysoké Mýto **podle příslušných předpisů**  
Mlýnský dle předložené projektové dokumentace.

č. j. : MUST / 217 / 2022 ze dne 27.01.2022

rada města Štítý projednal a vydal usnesení ve věci: žádost o souhlas s činností a / nebo stavbou a / nebo snížení související činnosti na pozemku u řpa vedená pod názvem MLČENÍ VE KRNÝ DVOUBRA OBNOVA MÍSTNÍ KOMUNIKACE

Krajský úřad Olomouckého kraje, odbor živi KVOK 132 49/03 Stanovisko s vyloučením významného vlivu na lokalit y Krajský úřad Olomouckého kraje, Odbor ochrany příro p ý s 77a odst. 4 písm. o) zákona kř.a j l i n 4 / l v 9 9 Z n ě n í , p o z a d ě l ě ř a p o s o u z e n í z á m ě r u M u ý ě r k ý n D v ů d a o b n o v a m í s t n í k o m u n i k a c e v ý š e v e d e n ě h o z á k o n a t o t o s t a n o v i s k o :

Záměr nemůže mít samostatně nebo ve spojení s příslušnými celistvostí evropsky významné lokality ani ptací obla Odůvodnění:

Předmětem záměru je obnova místní ploz komunikace d n í p o v a d ě k o m u n i k a c e v č á s t i s v ě h o p r ů ě h m o u t v o y ě m k h r a a j n e m i P r ě z d ě m p ř í m ě m s t y k u s ž á d n o u k a e l v i r t o p u s k ( y E V L ů ) z n a o m s t a v y N A T U R A 2 0 0 0 p t a č í o b l a s N A T U R A P 2 0 0 0 - P O K n á s l i a v k y ý S n ě ž n í k , k d e j e p ř e d m ě t a j e h o b i o t o p .

Po posouzení umístění, rozsahu a chmírta k p ě r í m ě z á m ě p ů í h v l i v y n a p ř e d m ě t o c h r a n y N A T U R A 2 0 0 0 , j a n ů o h v ě o k n ě i m o ž S t a n o v i s k o j e v z t a ž e n o p o u z e n a k o m p e t e n c i i K r a j s k ě r e g i o n á l ě h a d z e k r a j e , O d b o r u ž i v o t n í h o p r o s t ř e d í a z e m ě d ě l s t v í .

ČEZ Distribuce, a.s. z.č.j. 134123058 ze dne 24.5.2023 a zn.: 0101934662 ze dne 04.05.2023

Vyjádření k žádosti o souhlas s činností a / soustavou s un Stavba a / nebo snížení související činnosti na pozemku u řpa vedená pod názvem MLČENÍ VE KRNÝ DVOUBRA OBNOVA MÍSTNÍ KOMUNIKACE nachází v blízkosti zařízení distribuční kNN, VN, DTSavvy, r majetku provozovatele distribuční soustavy společnosti Jménem společnosti ČEZ Distribuce, a. s. u m í v s á t m ě n s í d n ě l s u t j b l í z k o s t i z a ř í z e n í d i s t r i b u č n í p ě n ů m s b o n s h o v y a ř í z e p í . v o c h T o t o v y j á d ř e n í p o z b ý č ě n p o a t n o s ě b o n s b a u d b a z a h á j e n a d P l a t n o s t t o h o t o s o u h l a s u j e v á z á n a n a d o d r ž e n í n á s l e

1. Podle § 46 energetického zákona č. 458 / 2000S\_nSab: v p • trafostanice TS má ochranné pásmo 10m od hrany půd • vedení VN má ochranné pásmo 10m na každou stranu o • vedení kNN má ochranné pásmo 1m na každou stranu o • vedení NN nemá ochranné pásmo; musí vša PNE 33 302 d o d r ž - s t a v b o u n e s m í b ý t s n í ž e n a h l o u b k a u l o ž e n í k a b e l ů a n - z e m n í p r á c e d o 1 m o d k a b e l u m u s í b ý t p r o v á d ě n y z á s - m i n i m á l n í v z d á l e n o s t n o v ý c h č á s t í k o m u n i k a c í b ý t a p v e o š k v N N - 1 m , p r o - 2 m d e m í p o v ě r n ý c h b o d ů s ú s 5 e n k ; o v o y b m o v v y a p í s t a n v í k o m u n i k a c e m u s í r e s p e k t o v a t n a p ů v n o d n á i s m u z d v ě n e / n o t s t : i

• nebudou zřízovány žádné stavby, skládky makový ml ul manipulováno • nebude použito jeřábů a jím pomocí hřezů šítí m ě d k ý , a m ů ž e d o j í t k p ř í b l í ž e n í k v o d i č i V p n o ž á d o v z t ě l e n o v y p n k t 2. Podmínkou pro zahájení činnosti v b lp í a z k m p d t j i t e n z e a ř í z ě e x i s t e n c i z a ř í z e n í v m a j e t k u s p o l e č n o s t ě m í Č E Z t D i s t r i b u c e p r o s t ř e d n í c t v í m G e o p o r t á l u ( g e o p o r t e a d e . n o y ě h d i v s e t r s i d ě u e n í v y j á d ř e n í .

3. Místa křížení a souběhy ostatních zařízení a stav elektronickou komunikaci nebo zařízeními t evschladu sc ké i p l a t n ý m i n o r m a m i a p ř e d s y Č S N e j n ě Č S 5 0 3 4 E ě N S N Ě S N 2 3 0 0 0 0 33 0000-6, PNE 33 3301, PNE 34 1050.

4. V případě nadzemního vedení nn budou p v e d e n ě v b y P a 33 302 a hranu výkopu doporučujeme přístál p o d p ě r s ě h o b 5. Při realizaci stavby a / nebo provádění b e z p o p ě n í b o h ů ž e n ě o s o b , v ě c í , z a ř í z e n í n e b o m e c h a n i s m ů d o a d r s z t e r n o a j ů m i k n i ž n í a v l ý m o d ž i v ý c h č á s t í z a ř í z e n í n n , P N E 2 3 3 0 0 0 - 6 d s v e a l z h o u v n a l a , Č S N p o k u d n e n í v ě t š í v z d á l e ( n n o a s p ř . s t ě S n ě ) v l e S n ě a l v 2 4 j 8 i 0 n ě m p ř e d p í

V případě, že nebude možné tu požadovat dle n v p n d b r ř e d n  
zařízení, případně o dočasné zai z o l o v á n í v o d i č ů n n .  
6. Pracovníci provádějící práce budou pro k a z p a t ě r n š e t p i o  
předpisů. S ohledem na provádění prva cí c h r a b n l í é z n k o p s á t s i m u z  
na možnost nebezpečných v l i p ů o t o i d e ě m k o r v k i k é t h m j a ř í z e  
prací nebo jimi pověřených. , o s n o b a ř c h v e Ā Ā Z Ž Ā d ě t r ů b z e d p o  
vzniknou následk a v m r p o k ě h t e k z a ř í b ů e n í z a n e p ř e d v í d a n ý c h  
uvedených podmínek.

7. Stavbou nebude narušeno stávající u z e m n ě l i m i o ž m á d t o r n  
dodržet je nutné situaci řešit f o r m o u z á p k r o e n l a o ž c k y 4 z 5 a 8 ř / í 2 z  
platném znění.

V případě činnosti a / nebo stavby v b l í z k o s t p i r o s t o k t r z i e  
stran možného přístupu / v j e z d u p o c e k e d u l d o b u r e a l i z a c e

9. Umístěním stavby nesmí dojít ke z t í ž e n í p k ř í z s a t ř ů i p z u e  
majetku společnosti ČEZ Distribuce, a v ý š š k o v ř e i n p i ř v i e p l a d  
současnému stavu.

10. Musí být dodrženy Podmínky pro práce v k d i s p o z i k i n a a n n ý c  
www.cezdistribuce.cz, popř. jsou majetku s á p s o t l i e č v n y o d s a t n i é h o s  
ČEZ Distribuce, a. s.

11. Dojde-li k o b n a ž e n í p o d z e m n í h o v e d e n í n e b o k p o m ě n ě n í  
nebo zařízení se s í t í p r o e l e k t r o n i i c k f o r u a s k t o r m u k n t i u k r a y e i v e s  
Distribuce, a. s., n a h l a s t e n ě p o m o c h u p a b e z p l a t n o u l i n k u 8 0 0 8 5 0 8 6 0 u t e č n o  
Poškození nebo mimořádné ž a d á t ě l o s t ě m , z p ů ů s o v a t ě l e m p z a ř á í z  
budou opraveny na n o b á k ě n a ů h y i p i ř k p a d ě ě h p a š k o z e n ý c h č á s  
provedeno pouze po souhlasu v y d a n ě m s p o l e č n o s t i Č E Z D i s t r i b u c e , a . s .  
12. Toto vyjádření se n e v z t a h u j e n a z a ř í z e S e r v i c e s y a . s m a j e t  
Provozovatel distribuční soustavy - l s i i , v ž y d h r p a o d i j i e n k p y á s v t o  
vyjádření nejsou dodrženy. Pokud z j i š t ě n ě n e s t d a n s d v a t k ý  
termínu, je ž a d a t e l p o v i n e n u v é s t o c h r a n n ě č i p n á n s o m s o t i d , o  
zákon výslovně zakazuje.

zn.: 0101934662 ze dne 04.05.2023

V majetku ČEZ Distribuce, a. s., se na V á m i u v e d e n ě n  
energetické

Zařízení typu:

Podzemní-s t ě ť t N N

Nadzemní s í - t ě t N N , t s í ť V N

Stanice – s t ř e t

Sdělení nenahrazuje vyjádření provozovatele distribu  
řízení, k p ř i p o j e n í n o v ě h o o d b ě ř u , z d r o j e e l e k t r i c k ě  
výjimkou h a v a c r i i n i n o a s n t i i s v o u o h c h a r s a n n ě m p á s m u .

Toto sdělení je platné do 0 4 . 1 1 . 2 0 2 3 a j e j e d n í m z p  
dokumentace zpracovávána.

GasNet s l , u n ě : 5 0 0 2 5 1 9 2 5 1 z e d n e 0 4 . 1 2 . 2 0 2 1 a z n . : 5 0 0 2 5 1 9 6 1 9 z e d n e 0 4 . 0 1 . 2 0 2 2

V zájmovém území v y z n a č e n ě m v p ř í l o z e t o h o t o s t a n o v í  
vlastnictví n e b o v i s z p r p a r v i e l o C h a a s N e t i n s f . o r r . m a . t i v n í p o l o h o u P  
Upozorňujeme, že v zájmovém území v y z n a č e n ě m v p ř í l o  
výstavby a d o p o s u d n e b y l a p ř e d á n a G a s N e t s . r . o . k p r  
Taktéž se v zájmovém území mohou nacházet P Z j i n ý c h  
neprovozovaná P Z b e z d o s t u p n ý c h i n f o r m a c í o j e j i c h p  
Tato P Z N E J S O U v p ř í l o z e v y z n a č e n a a N E J S O U p ř e d m ě t e  
TOTO STANOVISKO LZE POUŽIT POUZE PRO:

-případně upřesnění v y t ý č e n í m P Z a ú č e l e m z p r a c o v á n í p r o  
příslušná provozní oblast Z D A R M A . F o r m u l - v ý t ý c e n í p z / k z o n t a k t

využít o d Q R j k e t a r v j e d e n v t o m t o s t a n o v i s k u . P ř i p o d á n í ž á  
v ú v o t d u h o t o s t a n o v i s k a . O p r o v e d e n ě m v y t ý c e n í t r a s y b  
POKUD HODLÁTE POUŽÍT POSKYTNUTÉ INFORMACE PRO ZPRAC

(dále j ú Č E P Ě M Z Á S K Á N Í S O U H L A S U S E S T A V E B N Í Č I N N O S T Í  
BEZPEČNOSTNÍM PÁSMU PZ, S D Ě L Ů J Í E M E N F O R M A C I E T O

1) 0 poskytnutí polohy stávajících PZ ve správě Gas N  
služby Vektorová <https://dpo.gasnet.cz/zalost-j-vektorova-data> upná na

Tato služba je určena (pro projektovací firmu) a obcí a  
2) PD, ve které budou zakreslena PZ dle poskytnutých  
odsouhlasení podáním žádosti na portál <https://www.gasnet.cz/cs/zadost-o-stanovisko>. Tato buce  
povinnost je dána ustanovením zákona č. 458/2000 Sb., § 68  
3) PD bude vypracována v 83 s 200 busbtavební z p k n d a j š  
4) Pokud v poskytnutých mapových podkladech (REDA REALIZACE  
jedná situaci, kdy v zájmovém území nebo v jeho blízkosti  
výstupů (žádky). V případě, že se bude jednat o přípravu  
koordinovat s naším územím.

5) Pokud v poskytnutých mapových podkladech nalezneme  
UVEDENA DO PROVOZU, jedná se o situaci, kdy v zájmovém území  
bude v blízkosti provozu. Na tuto PZ se vztahují ustanovení  
458/2000 Sb. v 83 s 200 předpisů. Informace o možnosti  
výdeje získáte na adrese [www.gasnet.cz/cs/zadost-o-stanovisko](http://www.gasnet.cz/cs/zadost-o-stanovisko).

6) Pokud Vaše zájmové území protíná PÁSMO VLIVU ANOD  
OCHRANY (SKAO), je třeba individuálního posouzení v závislosti  
na <https://dpo.gasnet.cz/zadost-o-stanovisko> s důvodem žádosti. Předproje  
informace o [www.gasnet.cz/cs/kontaktni-system/](http://www.gasnet.cz/cs/kontaktni-system/) (Stanovisko k existenci sítí a  
PLYNOFIKACE NEMOVITOSTI).

Požadavek na připojení nového odběrného místa nebo  
projekční přednictvím žádosti o připojení k distribučnímu  
s.r.o. <https://www.gasnet.cz/cs/zakaznik/>.

V případě, že plánovaná plynofikace vyvolá rozšíření  
projednáno s GasNet s.r.o. Podrobné informace  
Toto stanovisko platí pouze pro území vyznačené v přiložené  
Za správnost a úplnost dokumentace předložené s žádostí  
zpracovatel.

Stanovisko nenahrazuje případná další stanoviska k

zn.: 5002519619 ze dne 04.01.2022

V ZÁJMOVÉM ÚZEMÍ STAVBY SE NACHÁZÍ TATO PLYNÁRENSKÁ  
STL plynovod PE d 63, d 50 + STL přípojky

Pro realizaci stavby stanovujeme tyto podmínky:

PŘED ZAHÁJENÍM STAVBY BŘEJSEN EP RVOVTEYDČEENŮ <http://Zpo.gasnet.cz/zadost-o-vytyceni/>, viz. odst.3 tohoto stanoviska - poskytnutý průzkum s OŘI ENTACNÍ, v případě  
kopanými sondami.

Před provedením zásypu výkopu v ochranném pásmu zaří  
pro stavební činnosti v ochranném pásmu a kontrola p

Při souběhu, křížení inž. sítí a plynárenského zařízení  
č. 458/2000 Sb., případně uvedených předpisů a ČSN souvis

-Stavební objekty (včetně kanalizačního potrubí, bet  
sloupeků, říčních oplocení, dopravního značení, propustků,  
měřených kopírovací obrýsy potrubí.

-Budoucí úprava povrchu terénu nad plynárenským zaří  
uložení plynárenského zařízení vč. poklopů a armatur a  
nearmovaný beton v tloušťce do 5 cm apod.).

-V případě nutnosti provádění terénních úprav pozemk  
stávajícího plynovodu. Následné úpravy terénu musí b  
prokažat le50 m. e

-Zemní práce nesmí být prováděny do větší hloubky ne  
Pískevžee kolem PZ bude min. 10 cm pod a 20 cm nad PZ.

-Upozorňujeme Vás, s tžáev avj ípčříí hpoa dpěl yunl oovžoednníí ho vedení v z  
sní žerýé í.

-Nové uliční vpusti musí být umístěny v minimální vz  
-Po odtěžení stávající konstrukce vozovky bude podst  
vylopučeounžoi tí těžké mechanizace (zejména válců s trny  
věnovpáto přdění práci zvýšenou pozornost a opakusrnost  
vyčněnívá p o d r u b á s a n j n o c h h o c h y t r d o e j n í t. k Dále je třeba ověř  
potr p b ý m o v o d n í h o ř a d ů e a n y n k v í l m o z p n a a p í l d y h a v o k d o ( a t í m i

Dojde-li k dočasnému snížení krytí plynárenského zařízení mechanickými změnami při pojíždění betonovými panely, po-  
-Dopravní značení musí být umístěno od stávajícího p-  
-Nepoškodit nadzemní části STL plynovodu (orientační  
V místech, kde není možné dodržet min. 40 cm nad pov-  
-V případě, že nebude možné dodržet krytí PZ dle ČSN  
dosaženo požadovaného krytí. Tyto práce v uploout přem vzend  
přelozka plynárenského zařízení na náklady investora  
Výsadba stromů:

-V případě výsadby porosty kořeníci do větší hloubky  
vysazovat od stávajícího plynárenského bž a š t z a n ý v d v  
odst. 6 Zákona č. 458/2000 Sb. v platném znění.

Při realizaci stavby je nutno dodržovat veškerá pravidla  
zařízení a plynovodních přípojek, které činí 1 m na  
Požadujeme respektovat průběh a ochranné pásmo plyná  
Veškeré stavební práce budou prováděny v OP výhradně  
případě nenarušily bezpečný provoz uvedených plynáre  
Případně dočasné zařízení stavenišť (maringotky, mo  
Budou-li dodrženy výše uvedené podmínky, C Ks Ye Ds Vt Úa Rv, b o Qib N' OČVE  
KOMUNIKACE 96 c A 83 c" souhlasíme.

V rozsahu této stavby souhlasíme s povolením stavby  
souhlasí pro územní řízení, řízení o územním souhlas  
územní ohlášení, stavební řízení, společné územní a s  
nebo o známení stavebního záměru s certifikátem autorizované  
V zájmovém území se mohou nacházet plynárenská zaříz  
nefunkční/neprovozovaná plynárenská zařízení bez dos  
Plynárenská zařízení a plynovodní přípojky (dále jen  
zákonem, provozovány jako zařízení zvlášť nebezpečná a z  
č. 458/2000e znění pozdějších předpisů.

Rozsah ochranného pásma je stanoven v zákoně 458/2000  
Stavební činnosti je možné realizovat pouze při  
podmínky dodrženy, budou stavební činnosti považován  
činnost bez našeho předchozího souhlasu. Při každé z  
inženýrské je nutné požádat o nové stanovisko k této  
Nedodržení podmínek uvedených v tomto stanovisku zak  
Za stavební činnosti se pro účely tohoto stanoviska  
bezvýkopové technologie a terénní úpravy) a činnosti  
bezpečnost a spolehlivost PZ (např. trhací práce, se  
Případně zřizování stavenišť, skladování materiálů,  
(nelivě stanovisku uvedeno jinak).

Při použití nákladních vozidel, stavebních strojů a  
uložbařnových panelů v místě přejezdu PZ.

**PŘI REALIZACI STAVBY BUDOU DODRŽENY TYTO PODMÍNKY PR**

(1) Před zahájením stavební činnosti bude provedeno  
příslušná regionální oblast ZDARMA. Formou vytyčení-pzázlek ont a  
využití kódu, který je uveden v tomto stanovisku. Při p  
vův tomto stanoviska a sdělí termín zahájení a ukon  
Přesunění uložení PZ (sondou) je povinen provést stav  
**BEZ VYTYČENÍ TRASY A PŘESNÉHO URČENÍ ULOŽENÍ PZ STAV**  
**STAVEBNÍ ČINNOST ZAHÁJENA.**

**VYTYČENÍ POVAŽUJEME ZA ZAHÁJENÍ STAVEBNÍ ČINNOSTI V**  
**PÁSMU PZ. PŘI VYTYČENÍ MÁ PLATNOST 2 MĚSÍCE.**

(2) Stavební podnikatel stavebnímu podnikateli prokazatelně  
stavební podnikatel stavebníkovi svým podpisem a zápisem  
činnost prokazatelně seznámení s polohou PZ, rozsahem

(3) Bude dle ČSN 73 01 01, TPG 702 01, TPG 702 04, TPG 70  
předpřísadně další předpisy související s uvedenou s

(4) Při provádění stavební činnosti v ochranném pásm  
takopřátření, aby nedošlo k poškození PZ nebo ovlivně  
nevhodného nářadí, zemina bude těžena pouze ručně be  
nářadí.



(5) V případě použití bezvýkopových technologií (např. obnažení PZ v místě křížení na náklady stavebníka. TSPZ byl dostatečný stranový nebo výškový odstup od PZ použít bezvýkopovou technologii a všechny její účinky n dodržena být nesmí a bezvýkopová technologie.

(6) Odkrytá PZ budou v průběhu nebo při přerušení st

(7) Poklopy uzávěrů a ostatních armatur na PZ, vč. h udržovat je přístupné a funkční po celou dobu trvání s

(8) Bude zachována -lhvě stanovisku uveden b j o n ž k e ní PZ (není

(9) Stavebník je povinen neprodleně oznámit každé i poš k á z e o r i á c e , s i g n a l i z a č n í h o v o d i č e , v ý s t r a ž n é f ó l i e ,

(10) Před provedením zásypu výkopu a v průběhu stavb stavební činnosti v ochranném pásmu PZ. Povinnost ko provede příslušná regionální oblast (formulávýtce m i p k o n t a k t e QR k k o t d e , r ý j e u v e d e n v t o m t o s t a n o v i s k u ) . P ř i ž á d o s t i

tohoto stanoviska. Kontrolu je třeba objednat min. 5 dnů Před

Předmětem kontroly je také ověření dodržení stanoven bezpečnostním pásmu PZ.

(11) 0 provedené kontrole bude sepsán protokol. Bez základě výzvy provozovatele PZ, nebo jeho zástupce d

nebo provést na své náklady kontrolní sondy v místě (12) Plynárenské zařízení a plynovodní přípojky budou

provedeno z hutnění a bude osazena výstražná fólie žluté b soustavy „Zásady pro projektování, výstavbu, rekonstrukce

https://www.gasnet.cz/cs/techni-1-4-EPG70201,EPG70204/ a v soul (13) Neprodleně po skončení stavební činnosti budou

(14) Pokud stavebník nedodrží podmínky stanovené tím provozovatelem PZ jako narušení ochranného nebo bezp

důsledky.

Platí pouze pro území vyznačené v příloze tohoto sta V případě dotčení pozemku v majetku společnosti GasN

Kontakt na projednání naleznete s y e s t n a m / a , d r č i s e n o p o z e m k y S a m l s u n e t b u d o v y p l y n á r e n s k ý c h z a ř í z e n í .

Za správnost a úplnost dokumentace předložené s žádou zpracovatel. Stanovisko nejáhý m z ů j á s t p ě m í p a d n ě y d a l š í s

**CETIN a.s.**, č.j.: 885198/21 ze dne 14.12.2021 a č.j.: 88

Dojde ke střetu se sítí elektronických komunikací (d (I) Na Žadatelem určeném a vyznačeném Zájmovém území

(II) Stavebník nebo jím pověřená třetí osoba je pov SEK, které jsou nedílnou součástí Vyjádření; a

(III) pro p ě z ě p y a t n ě ž p ř e k l á d k u S E K , z a j i s t s í p o v ě z e t y o t s a k C E V Stavebník, který vyvolal překládkou a SEK je k d l r e o n i s e t k a y m d u h r a d i t s p o l e č n o s t i n a C E T I N a . s .

uhradit společnosti n a E T I N b a y . t s n é v ú p ř e a v r y é d m á k ě l e a n d ě y h o ú s e l t e c h n i c k é h o ř e š e n í ; a

(IV) pro účely přeložení SEK dle bodu s (p l o i l l e ) č n t o o s h t o i t o C E V S m l o u v u o r e a l i z a c i p ř e k l á d k y S E K ; a

(V) Stavebník a/nebo Žadatel není oprávně m k u ě ž i o t k o t l o t v o s p r á v n í h o r o z h o d n u t í č i j i n ě h o r o z h o d n u t í m a j í c í h o o

Vyjádření je platné pouze pro Zájmové ú Vy j m á d ů e ě n ě t a u r č e n ý Ž a d a t e l e m v Ž á d o s t i .

Vyjádření pozbývá platnosti i) dnem, kdy j v e y d ž a n d i a t e l e j a k é h o k o l i v s p r á v n í h o r o z h o d n u t í č i j i n ě z ě h o á j r o z h o j d a k u ě

správního rozhodnutí či jiného rozhodnutí majícího o b y b d n V y j á d ě n í č i p o u ž d o b y p l a t n o s t i v t o m t o V y j á d ě n í o n v í e h u o v e d z e e n ě í , č i i i z ) m ě z n ě u o

uvedeného v Žádosti v š e o / b r e c h n o y c i h v ) p y o p l S m l K ů š e k t n o m v h š e a n v z á v i s l s k u t e č n o s t í p o r z b y l t d ě p ě a p t m o s t i V y j á d ě n í n a s t a n e n e j d ř í

Společnost CETIN a.s. vydáním tohoto Vyjádření o v p e o s ů k z y v e š k e r é i n f o r m a c e o S E K d o s t u p n ě s p o l e č n o s t i C E T I N a

č.j.: 885681/21 ze dne 22.12.2021 Dojde ke střetu se sítí elektronických komunikací (d

( I ) Na Žadatelem určeném a vyznačeném Záj.;movém území  
 ( II ) Společnost CETIN a. s. za podmínek Syt aspelbněnkí ab/ dndeb  
 Stavebníkem v Zájmovém provedl sít awybzun ač nmečm vč i Žándost i ,pov  
 rozhodnutím vydáznáym ndal;e Stavebního  
 ( III ) Stavební lki a/ tnaevbeob nŽia(kdia)m, edlp, d rj p e o v i n y n o ní že uve de  
 stanovené POS, tak v šjeaokb ejcen ýtcehn tpo o donzí makčáecnh voec hrany SEK  
 • Nad kabelovou trasou neukládejte podélně obrubníky  
 ( ii ) řídit se Všeobecnými podmínkami ochrany SEK, kt  
 ( IV ) Pro případ, že bude nezbytné přeložit sít SEK, st z dJl  
 Stavebník, který vyvolal překážku, a SEK ejl e k d lr eo nu sc tka y m d  
 uhradit společnosti nGE Hle N bay. t sn. é ú p š r k a e v r y é d m á k ě l e a n d é y h o ú s e l  
 technického řešení;  
 ( V ) Pro účely přeložení SEK dle bodu (s Ip V) l e t č n h o s t t á V y E j  
 Smlouvu o realizaci překládky SEK.  
 Vyjádření je platné pouze pro Zájmové ú V y j m á d ů e ě n é t a  
 určený Žadatelem v Žádosti.  
 Vyjádření pozbývá platnosti i ) v Den konce zplnění u s D t i v  
 Vyjádření uvedeného v Žádosti a/ nebo s t a n i o y e j n ě k y m k e o b i e v  
 podmínkami ochrany SEK, to všerovz k á d ě n í s l p s o i p o a z b y t ě m , p  
 nastane nejdříve.  
 Společnost CETIN a. s. vydáním tohoto Vyjádření o v p e o s ů k z y  
 veškeré informace o SEK dostupné společnosti CETIN a

**Ředitelství s. in. I RSD-6229 k/2021-1 z dne 08.06.2023**

souhlasu oprávněného investora s realizací ú b n o s y e d ů  
 vyjádření: e konstruované místní komunikace zasahující do  
 zpracované vyhledávací - D o l u d í e L i , S k á ě ě ( z h o t ě v i v l o a 2 0 0 9 ) , F R A N  
 které jsou zpracovány v platném Ú z e m n á m o p á ě a u v Č e a k e  
 která by umožňovala pro k á z z á m ě a v s r k z e t a n o c ů m é l m o s d o ů ě ě n ě k o m u a  
 Vzhledem k tomu, že ŘSD ČR připravuje zadávkí enové p ů  
 navržených tras v současné době n e q m w r b i í k h á ě í n e ě m á m a e & 3

**O d ů v o d n ě n í**

Městský úřad Králíky, odbor v 01.06.2023 vzbáyd subjektu O b h a i Č k é v s p  
 I Č O 0 0 2 7 8 6 3 7 , Č e r v e n á V o d a 2 6 8 , 5 6 1 6 1 Č e r v e n á V o d a ,  
 I Č O 8 7 5 9 7 5 5 1 , H e l v í k o v i o v y d á ě n í , S p 4 l e ě n ě h l o v í s k a w i e d n í h o  
 „ Č e r v e n á M ě s t s k ý D v ů r o b n o v a m í s t n í p h z k o m u n i k a c e p a 9 6 e  
 13 ( zahrada ), 5 4 0 / 1 ( o s t a t n í p l o c h a ) , 2 1 0 7 ( o s t a t n í p  
 2 1 4 0 ( o s t a t n í p l o c h a ) a s t . k ě ( z a s t r á v ě n í a n p ů z e m l í a M ě y m á d  
 Pozemkových parcelách parcelních č í k a t a s l t 5 r 6 á 8 l ( n o í r m á ú z p e  
 Š t í t ů [ 6 3 8 4 3 9 ] .

Pro vedení stavebního řízení „ a Č e v y d e a n á M ě s t s k ý D v ů r o b  
 místních komun, s k a o v 9 6 o a n 8 3 0 4 . 0 1 . 2 3 9 7 2 0 2 2 U 9 1 O r 2 M ě s t s k ý ú ř a d  
 dopravy jako speciální stavební úřad, jako M ě s t s k ý ú ř a d K r á l í k y  
 Králíky v o u d r e ě n ě n ě k í p ř í s l u š n o s t i p r o M ě s t s k ý ú ř a d K r á l í k y  
 v P a r d u b i c k é m k r a j i , k a o k a s t r á Ú s t ů í m n ú 4 6 2 0 8 1 6 r M ě s t s k ý D v ů r

Oznámení o zahájení st a 20.07.2023. ho řízení bylo vydáno dn

**V y p o ř á d á n í s n á m í t k a m i ú č a s t n í k ů ř í z e n í :**

Žádné n e b y l y p o k y d á n y .

**S t a n o v e n í o k r u h u ú č a s t n í k ů ř í z e n í :**

Při vymezení okruhu M ě s t s k ý ú ř a d K r á l í k y d o s p k b l z r á v ě y r s u t , a  
 právní postavení ú č a s t a m í o k a e n ě ě z n á ě l k 0 0 9 n a s o v a l d e a d n ě n í ( s e d ě  
 stavebníka, vlastníka pozemku a vlastníka stavby na  
 tomuto pozemku nebo stavbě právo odpovídající věcné n  
 dotčave s t a v e b n a n i c h v ě t n ě t ě c h , k d o m á k s o u s e d n í m  
 mohou být navrhov a ě ě m a u s z e a v b l o a s t p ř í k m ě p m o d z o e p d ě ě n ě k o v ý s p a r u e l e d n í

parcely č. p. 147, 2156, 2148, 2149, 2158, 2141, 2118, 2139, 2138, 2130, 2115, 2116, 2089, 248/3, 34/2, 34/6, 37/3, 31, 12, 2131/1, 2120, 2119, 2131/4, 2133, 2132, 2142, 2160/1, 2164/1, 2165, 2157, 2169, 2170, 2172, 2173, 2175/2, 2123, 2150/1, 2175/1, 2177, 2179, 2181, 2186, 17, 2093, 2131/2 a 14/4, st. 8, st. 9, st. 101, st. 47, st. 26, st. 28, st. 68 a st. 89 v katastrálním území Mlýnský Dvůr. Pozemkových parcel 1222/32 a 1222/40 v katastrálním území s Henriklůvka. Ošetřování stromů a údržba zeleně, dopravní infrastruktury, dotčených předmětnou stavbou nemohou být tímto rozhodnutím přímo dotčena. Městský úřad Královky, odbor výstavby a technické správy, na základě povolení uveřejněného v 111 stavebního zákona, projednávala shromážděná stanoviska. Zjistil, že projektová dokumentace uspokojivě řeší všechny požadavky, které jsou vymezeny v příloze měřené omezením účastníků řízení.

Městský úřad Královky, odbor výstavby a technické správy, na základě tohoto rozhodnutí, rozhodl proto způsobem uvedeným v

Žádost o vydání stavebního povolení byla doložena těmito:

- Ministerstvo dopravy a infrastruktury, č. j. 39730/2021-910/2 z dne 04.01.2022
- Městský úřad Královky, č. j. MUKR/20134/2021/VOŽP/145 z dne 12.01.2022 edí
- Městský úřad Královky, č. j. MUKR/7447/2021/VOŽP/145 z dne 10.01.2023 ředí
- Městský úřad Královky, odbor územního plánování a výstavby, č. j. 8831/2023/OUŽP/145 z dne 09.05.2023 st
- Městský úřad Královky, odbor výstavby a technické správy, č. j. MUKR/2075/2023/OUŽP/145 z dne 05.01.2022
- Městský úřad Zábřeh, odbor správní stavební a vyvlastňovací, č. j. 25640/2023/OZP ze dne 24.05.2022 v ot
- Městský úřad Zábřeh, odbor rozvoje a územního plánování, č. j. 25640/2023/OZP ze dne 24.05.2022 v ot
- Městský úřad Zábřeh, odbor správy, č. j. 25640/2023/OZP ze dne 24.05.2022 v ot
- Krajský úřad Pardubice, odbor územního plánování a výstavby, č. j. 44943/2023/OUŽP/145 z dne 28.05.2023 t v í
- Krajské ředitelství Územního plánování a výstavby, odbor územního plánování, č. j. KRPE-96965-2/ČD19-171106 a č. j. -96965-KRPE-2021-171106 ze dne 21.12.2021
- Krajské ředitelství Olomouckého územního plánování a výstavby, odbor územního plánování, č. j. KRPM-70216-2a/j.ČD23-140906 ze dne 15.05.2023 or
- Obecní úřad Červená Voda, č. j. : OUCV/317/2022/OSSZP
- Obec Červená Voda, OUCV/163 z dne 12.06.2019/ OSSZP
- Služby obce Červená Voda, s.r.o., vyjádření o existenci stavby, č. j. : MUST/215/2022 a č. j. : MUST/217/2022 ze dne 14.12.2021
- Město Štítý, MUST/215/2022 a č. j. : MUST/217/2022 ze dne 14.12.2021
- Krajský úřad Olomouckého územního plánování a výstavby, odbor územního plánování, č. j. KÚOK/3152409/p2023 z dne 24.5.2023 a zn.: 0101934662 ze dne 04.05.2023
- ČEZ Distribuce, s.p., č. j. 134123058 ze dne 24.5.2023 a zn.: 0101934662 ze dne 04.05.2023
- GasNet služba, s.p., č. j. 2519251 ze dne 14.12.2021 a zn.: 5002519019 ze dne 04.01.2022
- CETIN a.s., č. j. 885198/21 ze dne 14.12.2021 a č. j. : 885681/21 ze dne 22.12.2021
- Ředitelství silniční a železniční dopravy, č. j. 62291/2023/dl ze dne 03.06.2022, zn.: RSD
- Projektová zpráva, BKN s.p.o., s.r.o., Vladislavova 29/1, Pardubice, autorii znožveannýr pro ČKAIT 0600814 í stavby,

## P o u ě e n í

Proti tomuto rozhodnutí mohou účastníci řízení podat žalobu u příslušného soudu do 15 dnů ode dne oznámení rozhodnutí. Odvolání není přípustné.

Stavba nesmí být zahájena, dokud stavební povolení není vydáno. Stavba nebude zahájena do vydání stavebního povolení. Městský úřad obdrží a vezme na vědomí, že od provedení svého závazku.

Josef V. Beneš  
referent odboru výstavby a technické správy

Tento dokument musí být vyvěšen na úřední desce po dobu 15 dnů od vydání rozhodnutí podle věty druhé § 25 odst. 2 správního řádu.

Datum vyvěšení: .....

Podpis oprávněné osoby, potvrzující vyvěšení  
Razítko: Razítko:

V elektronické podobě V elektronické podobě  
zveřejněno od: ..... zveřejněno do: .....

Podpis oprávněné osoby, ~~Podpisu pčávně a e p s o b ý~~, potvrzující  
Razítko: Razítko:

## Rozdělovník

Účastníci řízení: Doručení jednotlivě:  
Obec Červená Voda, IČO 00278637, Červená Voda 268, 5  
Ing. Janou Kolářovou, IČO 87597551, Helvíkovice 65,  
SJM Matějka Pavel a Matějková Ladislava, M. Majerové  
Krobotová Anna, Červená Voda 437, 56161 Červená Voda  
Tušínovský Josef, V Bytovkách 662, 56169 Králíky  
SJM Kyzlink Karel Ing. a Kyzlinková Lenka Mgr., Obùr  
Město Štítý, IČO 00303453, nám. Míru 55, 78991 Štítý  
Kýr Pavel, Heroltice 2, 78991 Štítý

Dotčené orgány:

Městský úřad Králíky, Odbor ŽP, Karla Čapka 316, Králíky  
Městský úřad Králíky, odbor VTS, Velké nám. 5, 56169 Králíky  
Městský úřad Králíky, Odbor ÚPSÚ, Velké náměstí 5, Králíky  
Krajské ředitelství policie Pardubického kraje, Územní ústředí  
562 27 Ústí nad Orlicí  
Krajský úřad Pardubického kraje, odbor životního prostředí  
Krajské ředitelství policie Olomouckého kraje, Územní ústředí  
Šumperk  
Městský úřad Zábřeh, odbor správní stavební a vyvlastňovací  
Městský úřad Zábřeh, odbor rozvoje a územního plánování  
Městský úřad Zábřeh, odbor správní, oddělení životního prostředí  
Krajský úřad Olomouckého kraje, Odbor životního prostředí  
Ministerstvo dopravy, nábrž. Ludvíka Svobody 1222/12, Praha  
Obecní úřad Červená Voda, 56161 Červená Voda  
Služby obce Červená Voda, s.r.o., Červená Voda 268,

Dále obdrží:

GasNet Služby, s.r.o., Plynárenská 499/1, Zábřehovice  
Ředitelství silnic a dálnic ČR, Čerčanská 2023/12, 16000 Praha  
ČEZ Distribuce, a.s. podniky, c.k. 40 58 7042/8D,ěčDěčín I V  
CETIN a.s., Českomoravská 2510/19, Libeň, 19000 Praha  
BKN spol.s.r.o., Vladislavova 29/1, 56601 Vysoké Mýto

Doručení veřejnou vyhláškou (vlastníci sousedních pozemků)  
Pozemkových parcel parcelních čísel 2147, 2156, 2148  
248/3, 34/2, 34/6, 37/3, 31, 12, 2131/1, 2120, 2119, 2131/4, 2133, 2132, 2142, 2160/1, 2164/1, 2165, 2157, 2169, 2170,  
2172, 2173, 2175/2, 2123, 2150/1, 2175/1, 2177, 2179, 2181, 2186, 17, 2093, 2131/2 a 14/4, st. 8, st. 9, st. 101, st. 47,  
st. 26, st. 28, st. 68 a st. 89 v katastrálním území Mlýnský Dvůr. Pozemky  
1574/102, 1777/2, 1603/2, 1222/32 a 1222/40 v katastrálním území Heroltice u Štítý

Správní poplatek, vyměřený podle zákona č. 634/2004  
výši Kč 0 00,1 zaplacen převodním příkazem dne 01.08.20

